

大林池 ハザードマップ

ハザードマップについて

このハザードマップは、ため池が決壊した場合に、地域の方々が自主的な避難に役立てることを目的として作成されました。

図面には、ため池が決壊した場合に想定される浸水範囲などを記載しています。

また、災害時では携帯電話がつながりにくい状態が長く続く恐れがあり、家族間での連絡が取れないなどの事態が起こりがちです。

日頃から家族や地域の方と話し合い、災害時の危険な場所や避難場所を把握し、避難方法を確認しておきましょう。

Step 1 自分の家の位置を確認しましょう

- ・マップで自分の家の位置を確認し、印をつけましょう。
- ・自分の家や周辺にどのような水害の危険、土砂災害の危険があるのかを知っておきましょう。

Step 2 避難場所を確認しましょう

- ・マップから自分の家から近い避難場所を確認しておきましょう。
- ・万一途中で家族が離ればなれになった時のために、集合場所を決めておきましょう。

Step 3 避難ルートを考えてみましょう

- ・実際に避難場所まで歩いてみて、安全な避難ルートを確認しておきましょう。
- ・ルート沿いの危険箇所を調べておきましょう。
- ・同じ地域のグループで情報を出し合いながら、避難ルートを考えましょう。

Step 4 安全・確実に避難する方法を理解しておきましょう

- ・災害や避難に関する情報のありかや入手方法を確認しておきましょう。
- ・情報の伝達がどのように行われるかを確認しておきましょう。

緊急時の連絡先一覧

災害時の連絡先(被害や異変に気づいたら連絡)

連絡先	電話番号
中野市役所 農政課	0269-22-2111
中野市役所 豊田支所(地域振興課)	0269-38-3111
中野消防署	0269-22-3386
中野警察署	0269-26-0110

避難所一覧

一時避難所 (区が開設する避難所)

地区	名称	所在地	洪水	土砂災害	地震	大規模火災	面積	想定収容人数
高丘	大俣公民館	大字大俣 1350-7	○	×	○	○	229	277

避難所	所在地	電話番号
浜津ヶ池公園市民センター	大字片塩1103	0269-22-7666

大俣公民館は避難対象地区から近いが、施設の周辺が地すべり危険箇所指定されており、土砂災害の恐れがある。

このため、避難対象地区からは遠いものの、住民は原則として浜津ヶ池公園市民センターに避難するものとする。

ただし、要配慮者等が浜津ヶ池公園市民センターに避難することが困難な者については、施設周辺の安全を確認した上で大俣公民館を一時的な避難場所とし、状況に応じて車両により浜津ヶ池公園市民センターに集団移送する。

お問い合わせ先

中野市役所 経済部 農政課

電話：0269-22-2111 FAX：0269-22-5924

大林池 ハザードマップ

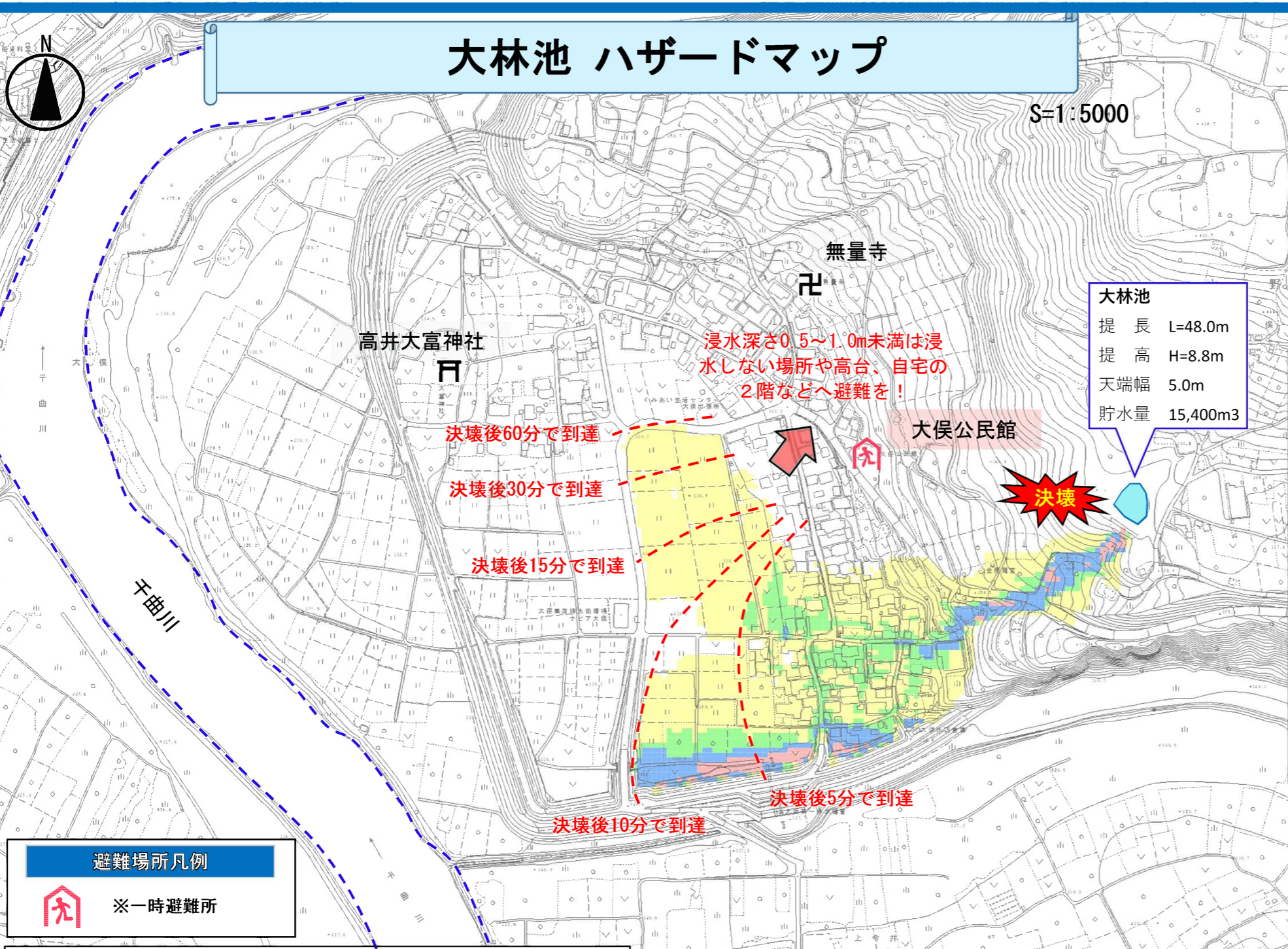
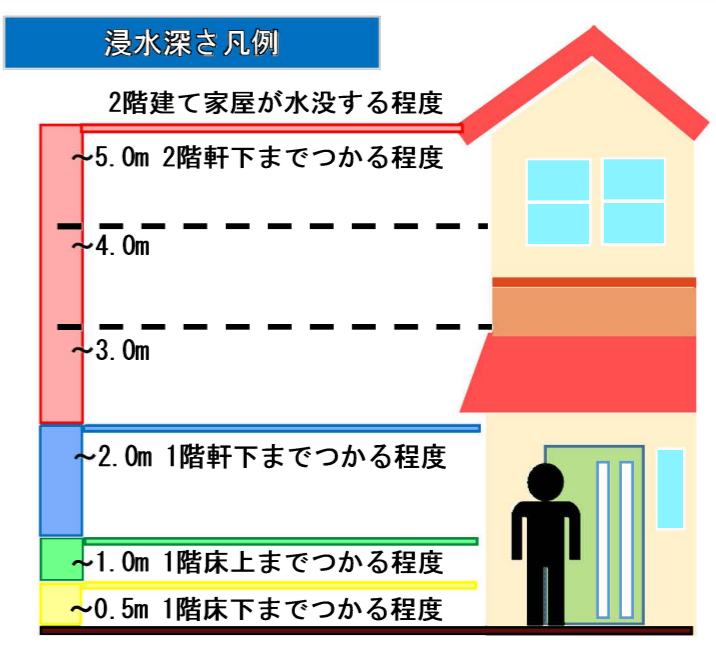
S=1:5000

ハザードマップ注意点

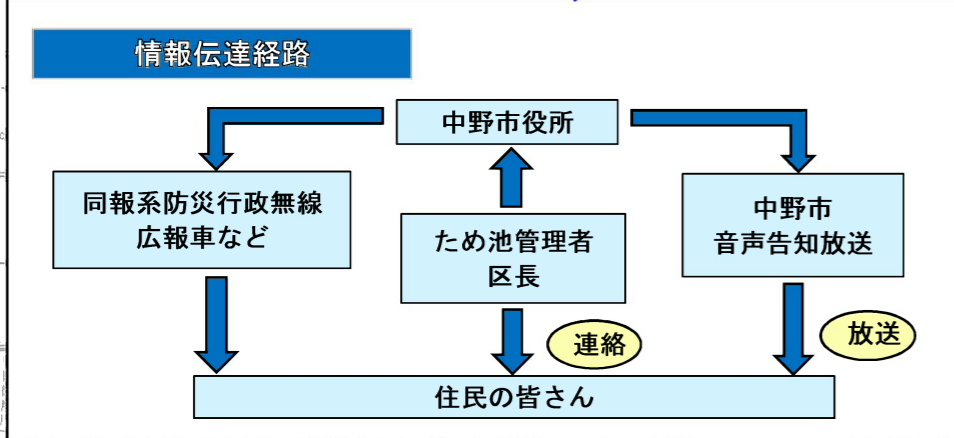
- 当ハザードマップの氾濫解析区域は、ため池決壊時の最大影響範囲を想定しており発生時の条件により影響範囲は変わります。氾濫想定区域内にお住いの方はご注意ください。
- このマップをみて、自分の家が浸水予想図に入っていないからといって、決して安心はできません。
- 浸水範囲外にお住いの方についても、浸水に備えて事前に避難場所や避難経路を確認しておきましょう。

大林池
 堤長 L=48.0m
 堤高 H=8.8m
 天端幅 5.0m
 貯水量 15,400m³

浸水深さ0.5~1.0m未満は浸水しない場所や高台、自宅の2階などへ避難を！



避難場所凡例
 ※一時避難所



避難先をみんなで決めておこう！

自宅の予想される浸水深さは？

0.5m未満 1.0m未満
 2.0m未満 2.0m以上

※避難場所を決めよう！

- 一時避難場所(例：自宅の2階など)
- 避難場所(例：公民館、小学校)

※氾濫区域の想定解析にあたっては長野県土地改良団体連合会にて所有する[ため池氾濫解析ソフトSIPOND Ver. 1.2.2]を使用しています。

作成年月 平成31年3月