

水上池 ハザードマップ(永江地区)

ハザードマップについて

このハザードマップは、ため池が決壊した場合に、地域の方々が自主的な避難に役立つことを目的として作成されました。

図面には、ため池が決壊した場合に想定される浸水範囲などを記載しています。

また、災害時では携帯電話がつながりにくい状態が長く続く恐れがあり、家族間での連絡が取れないなどの事態が起こりがちです。

日頃から家族や地域の方と話し合い、災害時の危険な場所や避難場所を把握し、避難方法を確認しておきましょう。

Step 1 自分の家の位置を確認しましょう

- ・マップで自分の家の位置を確認し、印をつけましょう。
- ・自分の家や周辺にどのような水害の危険、土砂災害の危険があるのかを知っておきましょう。

Step 2 避難場所を確認しましょう

- ・マップから自分の家から近い避難場所を確認しておきましょう。
- ・万一途中で家族が離ればなれになった時のために、集合場所を決めておきましょう。

Step 3 避難ルートを考えてみましょう

- ・実際に避難場所まで歩いてみて、安全な避難ルートを確認しておきましょう。
- ・ルート沿いの危険箇所を調べておきましょう。
- ・同じ地域のグループで情報を出し合いながら、避難ルートを考えましょう。

Step 4 安全・確実に避難する方法を理解しておきましょう

- ・災害や避難に関する情報のありかや入手方法を確認しておきましょう。
- ・情報の伝達がどのように行われるかを確認しておきましょう。

緊急時の連絡先一覧

災害時の連絡先(被害や異変に気づいたら連絡)

連絡先	電話番号
中野市役所 農政課	0269-22-2111
中野市役所 豊田支所(地域振興課)	0269-38-3111
中野消防署	0269-22-3386
中野警察署	0269-26-0110

避難場所一覧

指定緊急避難場所(市が開設する避難場所)

地区	名称	所在地	指定緊急避難所の指定の有無				面積(m ²)	想定収容人数(人)
			洪水	土砂災害	地震	大規模火災		
永田	永田小学校体育館	大字永江 1824-4	○	○	○	○	838	507
永田	永田小学校校庭		○	×	○	○	14,000	14,000

一時避難所(区が開設する避難所)

地区	名称	所在地	洪水	土砂災害	地震	大規模火災	面積	想定収容人数
永田	永田窓口サービスステーション	大字永江 3751-1	○	×	○	○	203	246
永田	北永江農家組合集会所	大字永江 3697-1	○	×	○	○	137	166

お問い合わせ先

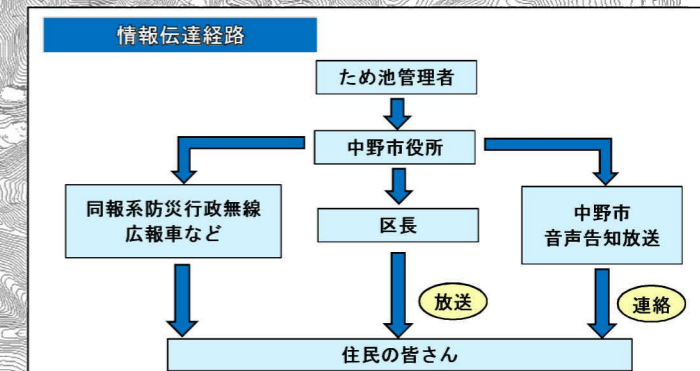
中野市役所 経済部 農政課



水上池 ハザードマップ (永江地区)

S=1:7500

水上池
 延長 L=80.0m
 高さ H=11.0m
 天端幅 7.0m
 貯水量 25,000m³

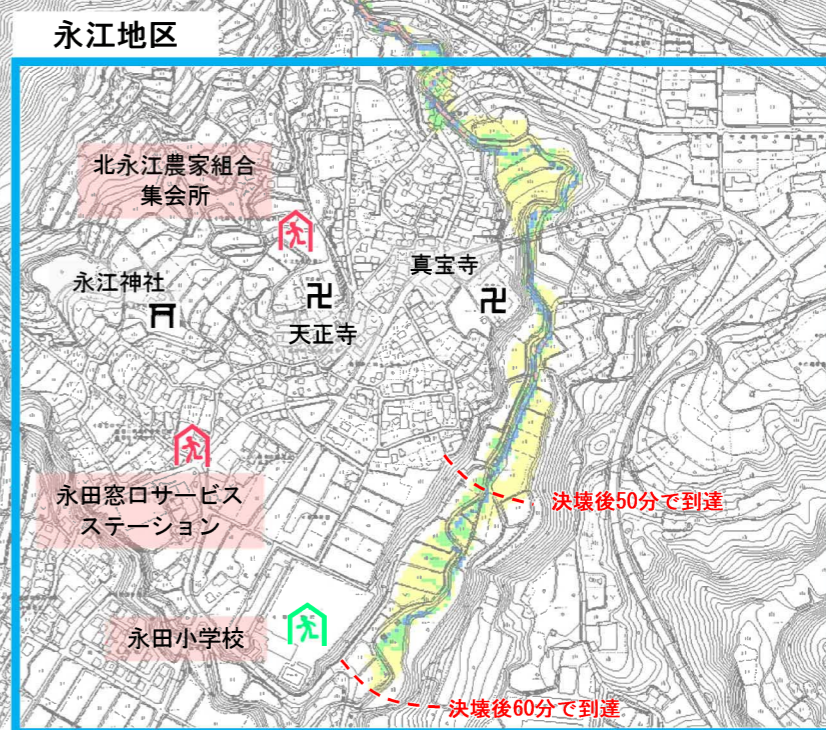
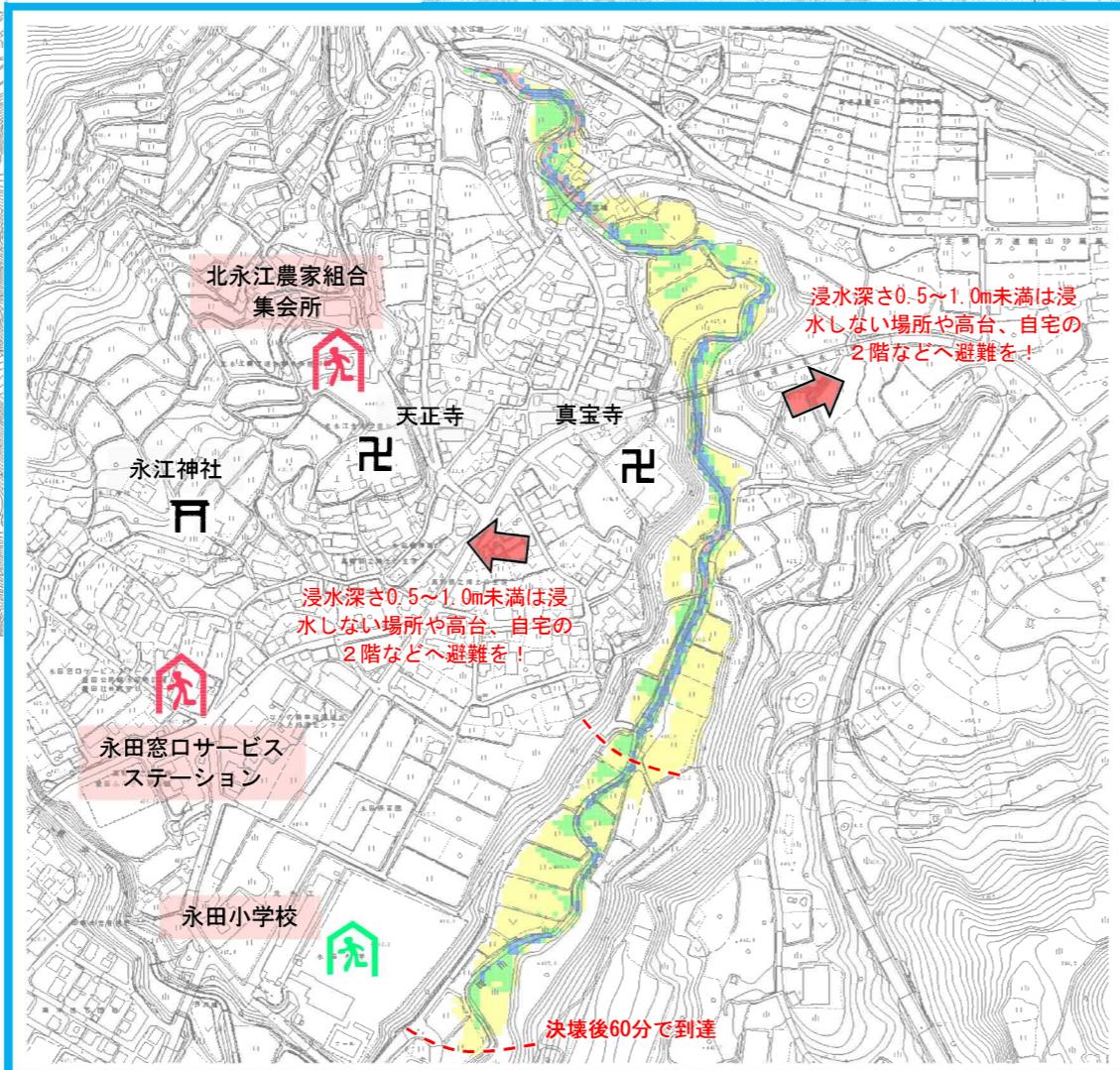


ハザードマップ注意点

- 当ハザードマップの氾濫解析区域は、ため池決壊時の最大影響範囲を想定しており発生時の条件により影響範囲は変わります。氾濫想定区域内にお住いの方はご注意ください。
- このマップをみて、自分の家が浸水予想図に入っていないからといって、決して安心はできません。
- 浸水範囲外にお住いの方についても、浸水に備えて事前に避難場所や避難経路を確認しておきましょう。

※氾濫区域の想定解析にあたっては長野県土地改良団体連合会にて所有する[ため池氾濫解析ソフトSIPOND Ver. 1.2.2]を使用しています。

永江地区拡大図 S=1:5000



作成年月 平成31年3月

- 避難場所凡例**
- ※一時避難所 (Red house icon)
 - ※指定緊急避難場所 (Green house icon)

- 避難先をみんなで決めておこう!**
- 自宅の予想される浸水深さは?
- 0.5m未満 1.0m未満
 - 2.0m未満 2.0m以上
- ※避難場所を決めよう!
- ・一時避難場所(例: 自宅の2階など)
 - ・避難場所(例: 公民館、小学校)

